








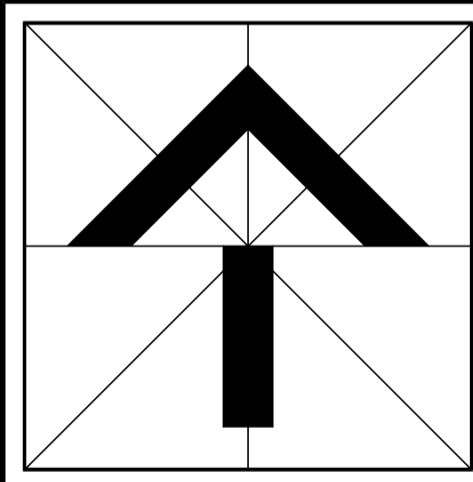


LEGENDA:

-  HRANICE ŘEŠENÉHO ÚZEMÍ
-  HRANICE KATASTRÁLNÍCH ÚZEMÍ
-  PLOCHY A KORIDORY S MOŽNOSTÍ VYVLASTNĚNÍ – VU
-  PLOCHY A KORIDORY S MOŽNOSTÍ VYVLASTNĚNÍ – VT
-  VT1 – KORIDOR TECHNICKÉ INFRASTRUKTURY – VVT1 PLYNOVOD
-  VT2 – KORIDOR TECHNICKÉ INFRASTRUKTURY – VVN VEDENÍ
-  VT3 – KORIDOR TECHNICKÉ INFRASTRUKTURY – VVN VEDENÍ
-  VEŘEJNÉ PROSPĚŠNÁ OPATŘENÍ
-  VU ZALOŽENÍ PRVKŮ ÚZEMNÍHO SYSTÉMU EKOLOGICKÉ STABILITY



VEDOUCÍ PROJEKTANT:	ING.ARCH. STANISLAV VRUBEL
ZODPOVĚDNÝ PROJEKTANT:	ING.ARCH. STANISLAV VRUBEL
OBJEDNATEL:	OBEC OLDŘICHOV
POŘIZOVATEL:	MAGISTRÁT MĚSTA PŘEROVA
AKCE:	ÚZEMNÍ PLÁN OLDŘICHOV
ETAPA:	Úplné znění po vydání změny č.1
VÝKRES:	VÝKRES VEŘEJNĚ PROSPĚŠNÝCH STAVEB, OPATŘENÍ A ASANACÍ

INTEGRAPLAN v.o.s.	
PROJEKTOVÁ ČINNOST VE VÝSTAVBE	
BOHUSLÁVSKÁ 1326, 751 31 LIPNÍK NAD BEČVOU IČ: 06360163, DIČ: CZ06360163 E-MAIL: archall.lipnik@seznam.cz, T: 561 110 101, M: 722 945 242	
ZAK. Č.:	Č. KOPIE:
DATUM: 05/2023	
FORMAT: 2xA2	
ÚČEL: ÚZEMNÍ PLÁN	
MĚŘÍTKO: 1:5000	VÝKRES Č.: I.c

Ing.arch. Stanislav Vrubeľ
člen ČKA, poř.č. 02 721